

Germany



German States (States)



States of Germany

Germany is divided into 16 *Bundesländer*.

-  Baden-Württemberg
-  Bavaria (*Bayern*)
-  Berlin
-  Brandenburg
-  Bremen
-  Hamburg
-  Hesse (*Hessen*)
-  Mecklenburg-Vorpommern
-  Lower Saxony (*Niedersachsen*)
-  North Rhine-Westphalia (*Nordrhein-Westfalen*)
-  Rhineland-Palatinate (*Rheinland-Pfalz*)
-  Saarland
-  Saxony (*Sachsen*)
-  Saxony-Anhalt (*Sachsen-Anhalt*)
-  Schleswig-Holstein
-  Thuringia (*Thüringen*)

Currently, five states are divided into 22 *Regierungsbezirke*, ranging in population from 5,255,000 (Düsseldorf) to 1,065,000 (Gießen):

- Baden-Württemberg: Freiburg, Karlsruhe, Stuttgart, Tübingen
- Bavaria: Upper Bavaria, Lower Bavaria, Upper Palatinate, Upper Franconia, Middle Franconia, Lower Franconia, Swabia
- Hesse: Darmstadt, Gießen, Kassel
- North Rhine-Westphalia: Arnsberg, Cologne, Detmold, Düsseldorf, Münster
- Saxony: Chemnitz, Dresden, Leipzig

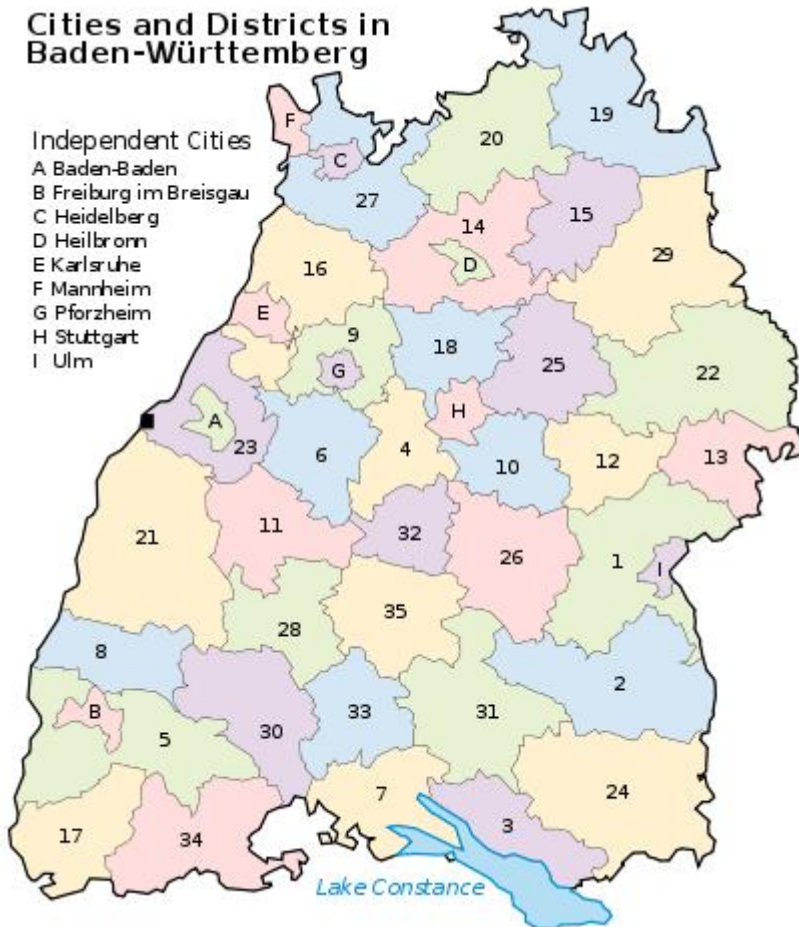
Baden – Württemberg

Baden – Württemberg is divided into 35 districts (Landkreise) and 9 independent cities (Stadtkreise), both grouped into the Administrative Districts (Regierungsbezirke) of Freiburg, Karlsruhe, Stuttgart, and Tübingen.

Cities and Districts in Baden-Württemberg

Independent Cities

- A Baden-Baden
- B Freiburg im Breisgau
- C Heidelberg
- D Heilbronn
- E Karlsruhe
- F Mannheim
- G Pforzheim
- H Stuttgart
- I Ulm



1. Alb-Donau
2. Biberach
3. Bodensee
4. Böblingen
5. Breisgau-Hochschwarzwald
6. Calw
7. Konstanz (*Constance*)
8. Emmendingen
9. Enz
10. Esslingen
11. Freudenstadt
12. Göppingen
13. Heidenheim
14. Heilbronn
15. Hohenlohe
16. Karlsruhe
17. Lörrach
18. Ludwigsburg

Bavaria



Regierungsbezirke (administrative districts)

Bavaria is divided into 7 administrative districts called Regierungsbezirke (singular *Regierungsbezirk*).

1. Upper Franconia (German: *Oberfranken*)
2. Middle Franconia (*Mittelfranken*)
3. Lower Franconia (*Unterfranken*)
4. Swabia (*Schwaben*)
5. Upper Palatinate (*Oberpfalz*)
6. Upper Bavaria (*Oberbayern*)
7. Lower Bavaria (*Niederbayern*)

Hesse

Hesse is divided into 21 districts and 5 independent cities (with their abbreviations, as used on vehicle license plates):


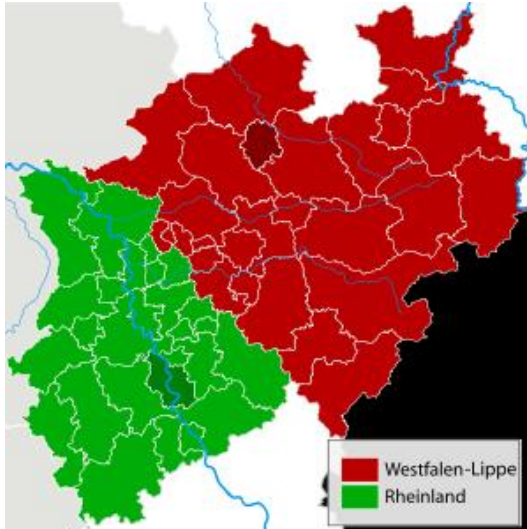


1. [Bergstraße](#) ([Heppenheim](#)) (HP)
2. [Darmstadt-Dieburg](#) ([Darmstadt](#), [Ortsteil Kranichstein](#)) (DA)
3. [Groß-Gerau](#) ([Groß-Gerau](#)) (GG)
4. [Hochtaunuskreis](#) ([Bad Homburg](#)) (HG)
5. [Main-Kinzig-Kreis](#) ([Gelnhausen](#)) (MKK)
6. [Main-Taunus-Kreis](#) ([Hofheim am Taunus](#)) (MTK)
7. [Odenwaldkreis](#) ([Erbach](#)) (ERB)
8. [Offenbach](#) ([Dietzenbach](#)) (OF)
9. [Rheingau-Taunus-Kreis](#) ([Bad Schwalbach](#)) (RÜD)
10. [Wetteraukreis](#) ([Friedberg](#)) (FB)
11. [Gießen](#) ([Gießen](#)) (GI)
12. [Lahn-Dill-Kreis](#) ([Wetzlar](#)) (LDK)
13. [Limburg-Weilburg](#) ([Limburg](#)) (LM)
14. [Marburg-Biedenkopf](#) ([Marburg](#)) (MR)
15. [Vogelsbergkreis](#) ([Lauterbach](#)) (VB)
16. [Fulda](#) ([Fulda](#)) (FD)
17. [Hersfeld-Rotenburg](#) ([Bad Hersfeld](#)) (HEF)
18. [Kassel](#) ([Kassel](#)) (KS)
19. [Schwalm-Eder-Kreis](#) ([Homberg \(Efze\)](#)) (HR)
20. [Werra-Meißner-Kreis](#) ([Eschwege](#)) (ESW)
21. [Waldeck-Frankenberg](#) ([Korbach](#)) (KB)

Independent cities:

1. [Darmstadt](#) (DA)
2. [Frankfurt am Main](#) (F)
3. [Kassel](#) (KS)
4. [Offenbach am Main](#) (OF)
5. [Wiesbaden](#) (WI)

North Rhein-Westphalia



Rural Districts (Kreise)		Urban Districts (Kreisfreie Städte)	
1. Aachen	17. Minden-Lübbecke	1. Aachen	13. Herne
2. Borken	18. Rhein-Kreis Neuss	2. Bielefeld	14. Köln / Cologne
3. Coesfeld	19. Oberbergischer Kreis	3. Bochum	15. Krefeld
4. Düren	20. Olpe	4. Bonn	16. Leverkusen
5. Ennepe-Ruhr-Kreis	21. Paderborn	5. Bottrop	17. Mönchengladbach
6. Rhein-Erft-Kreis	22. Recklinghausen	6. Dortmund	18. Mülheim
7. Euskirchen	23. Rheinisch-Bergischer Kreis	7. Duisburg	19. Münster
8. Gütersloh	24. Rhein-Sieg-Kreis	8. Düsseldorf	20. Oberhausen
9. Heinsberg	25. Siegen-Wittgenstein	9. Essen	21. Remscheid
10. Herford	26. Soest	10. Gelsenkirchen	22. Solingen
11. Hochsauerlandkreis	27. Steinfurt	11. Hagen	23. Wuppertal
12. Höxter	28. Unna	12. Hamm	
13. Kleve	29. Viersen		
14. Lippe	30. Warendorf		
15. Märkischer Kreis	31. Wesel		
16. Mettmann			

Saxony

Sachsen is divided into three Direktionsbezirke (Administrative districts) - Chemnitz, Dresden, Leipzig — which are subdivided into 10 districts:



1. Bautzen (BZ)
2. Erzgebirgskreis (ERZ) (Ore Mountains)
3. Görlitz (GR)
4. Leipzig (L)
5. Meißen (MEI)(Meissen)
6. Mittelsachsen (FG)
7. Nordsachsen (TDO)
8. Sächsische Schweiz-Osterzgebirge (PIR)(Saxon Switzerland & Eastern Ore Mountains)
9. Vogtlandkreis (V)
10. Zwickau (Z)

In addition there are three urban districts (German: *kreisfreie Städte*), which also have district status:

1. Chemnitz (C)
2. Dresden (DD)
3. Leipzig (L)

Roman Catholic Dioceses in Germany



Another Map of the German States

